

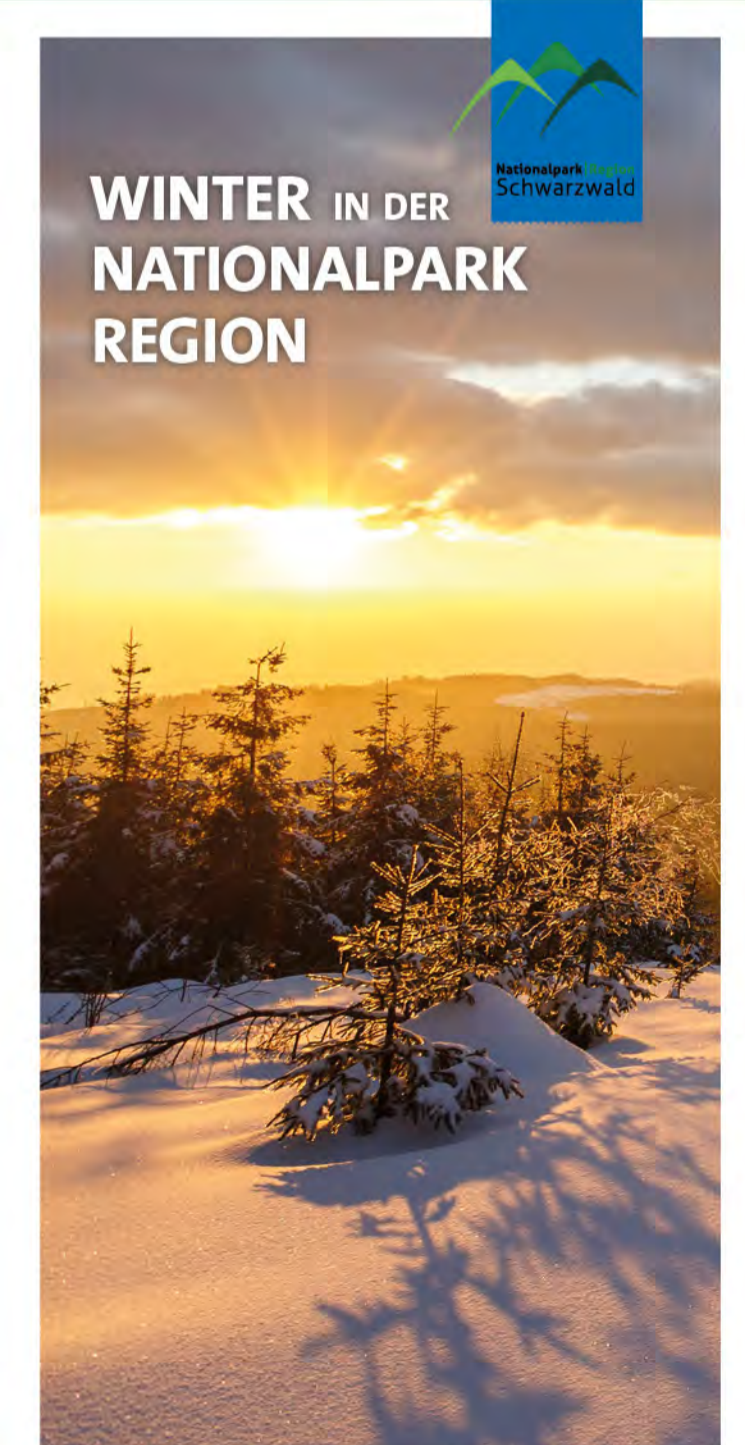


Erst in die Bahn, dann auf die Piste.

Die Stadtbahn bringt Sie einfach, schnell und umweltfreundlich von der Karlsruher Innenstadt bis ins Skigebiet.

Service-Telefon: 0721 6107-5885

AVG. Bewegt alle.



WINTER IN DER NATIONALPARK REGION



RespektIERE Deine Grenzen

Liebe Gäste
Der Winter an der Schwarzwaldhochstraße ist wunderschön. Sie halten sich in Lebensräumen von zahlreichen Tieren und Pflanzen auf. Man kann die Tiere zwar selten sehen, aber anhand vieler Spuren erkennen, dass sie nah sind und ihren Lebensgewohnheiten nachgehen. Tiere sollen auch zukünftig hier ihre Lebensräume haben. Deshalb bitten wir, Regeln einzuhalten.

- Immer auf den für das Winterwandern und Schneeschuhgehen markierten Wegen bleiben. Sonst werden Tiere erschreckt, fliehen und verlieren wichtige Energie, die sie zum Überleben im Winter brauchen

- Nötigen Lärm vermeiden

- In der Morgen- und Abenddämmerung, wenn Tiere besonders aktiv sind, den Wald „in Ruhe“ lassen

- Winterwanderwege sind nicht ausgeschildert – folgen Sie bitte den gebahnten Wegen

Loipen

Nr.	Ort • Loipe	Information	Länge	Schwierigkeitsgrad
A	Ochsenkopf-Loipe	07442/6922	7,5	●●●
B4	Langenbach-Loipe	07442/6922	3,5/8	●●●
C	Schwarzenberg-Loipe	07442/6922	4,0	●●●
D	Schulungsloipe	07442/6922	2,3	●●●
E	Herrenwieser See-Loipe	07442/6922	7,6	●●●
F	Kähnerlochloipe	07442/6922	5,8	●●●
G	Obere Bettelmannskopf-Loipe	07442/6922	13,9	●●●
H	Untere Bettelmannskopf-Loipe	07442/6922	9,8	●●●
Hu	Hundsbach Loipe	07225/982160	11,0	●●●
J	Gaiskopfspur	07442/6922	9,2	●●●
K	Hundsrückenundloipe	07442/6922	16	●●●
L	Schwarzkopf-Loipe	07442/6922	7,2	●●●
M	Ruhestein-Darmstädter Hütte	07442/6922	1,9	●●●
N	Kaltenbach-Höhenloipe	07224/1030	21,5	●●●
O	Hohloh-Loipe	07224/1030	6,4	●●●
P	Skating-Rundloipe	07224/1030	5,2	●●●
Q	Grünhütten-Loipe	07224/1030	16,0	●●●
R	Teufelsmühlrunde	07224/1030	12,3	●●●
S	Rindenloipe	07224/1030	3,3	●●●
T	Tanzplatzloipe	07442/6922	1,5	●●●
U	unterer Ochsenkopfweg	07442/6922	1,0	●●●

●●● leicht/mittelschwer/schwer

Skilifte

Nr.	Ort • Name	Liftilage	Schwierigkeitsgrad	Länge	Höhendifferenz	Höhe Bergstation	Schneetelefon	Information
1	Mehlskopf I + II	🚠	●●●	800 m	200 m	1005 m	07226/441	07226/1300 www.mehlskopf.de
2	Mehlskopf III + IV	🚠	●●●	400 m	80 m	920 m	07226/441	07226/1300 www.mehlskopf.de
3	Hundseck	🚠	●●●	560 m	110 m	1002 m	07226/285	www.hundseck.de
4	Hundsbach	🚠	●●●	250 m	52 m	750 m	07220/281	07222/409143 www.skiclub-bischweier.de
5	Hochkopf	🚠	●●●	450 m	90 m	1025 m	07226/9209922	07226/9209922 oder 07226/289 www.hochkopf.de
6	Unterstamm I + II	🚠	●●●	400 m	75 m	1000 m	07226/296	07226/919960 www.skizirkus-unterstamm.de
7	Ochsenstall	🚠	●●●	250 m	100 m	1100 m	07226/296	07226/919960 www.skizirkus-unterstamm.de
8	Seibelseckle	🚠	●●●	500 m	100 m	1070 m	07842/2103	07842/996762 www.ski-lift-seibelseckle.de
9	Darmstädter Hütte	🚠	●●●	360 m	60 m	1000 m	07842/2247	07842/2247 www.darmstaedter-huette.de
10	Ruhestein I	🚠	●●●	650 m	100 m	1030 m	07449/799	07449/91054 www.ski-lift-ruhestein.de
11	Ruhestein II	🚠	●●●	450 m	100 m	1030 m	07449/799	07449/91054 www.ski-lift-ruhestein.de
12	Vogelskopf	🚠	●●●	500-800 m	100 m	980 m	07442/121189	07449/421 www.vogelskopf.de
13	Kaltenbronn I + II	🚠	●●●	600 m	100 m	958 m	07224/2921	www.ski-lift-kaltenbronn.de

🚠 Schlepplift 🚡 Sessellift 🏠 Flutlichtbetrieb ● leicht ●●● mittelschwer

🚑 Rettungsdienst: Tel 112
📞 Bergwacht: Tel 112

Winterwanderwege

Nr.	Lage	Länge (km)	Start • Strecke / Ziel
a1	Bühler Höhengebiet	5,5–6,5	Parkdeck Bühleretal-Obertal a) Schwanenwasen 5,5 km b) Kohlbergwiese – Plättig 6,5 km
a2	Bühler Höhengebiet	2	Plättig Sand
a3	Bühler Höhengebiet	2,3	Sand - Herrenwies Sand
a4	Bühler Höhengebiet	3,2	Plättig-Mittelfeldhütte Plättig
a5	Bühler Höhengebiet	1,6	Sand-Hundseck Sand
b	Aschenplatz Hauerskopf	5	Hundsbach Parkplatz Hauerskopf
c1	Sasbachwaldener Höhengebiet	1,7	Bushaltestelle Grashöhe Grindeblick – Grashöhe
c2	Sasbachwaldener Höhengebiet	3	Brandrüttelstraße Breitenbrunnen (Einmündung auf L86)
c3	Sasbachwaldener Höhengebiet	5	Breitenbrunnen Schönbüch
c4	Sasbachwaldener Höhengebiet	2	Unterstamm Ski- und Wanderheim Ochsenstall
d	Mummelsee – Hornsgrinde	1,6	Mummelsee Fährweg zum Turm auf der Hornsgrinde
e	Ruhestein – Darmstädter Hütte	2,3	Nationalparkzentrum vorbei am Lifthaus zur Darmst. Hütte
f	Mühlenweg Seebach	2,5	Dorf Vollmer's Mühle
g	Darmstädter Hütte	2,6	B500 Parkplatz Darmst. Hütte zur Darmstädter Hütte
h1	Kaltenbronn Schwarzwissweg	4,2	Parkplatz Schwarzwiss (Rundweg)
h2	Kaltenbronn Torfweg	2,9	Parkplatz Schwarzwiss (Rundweg)
h3	Kaltenbronn Hohlhornweg	4	Parkplatz Kaltenbronn (Rundweg)
h4	Kaltenbronn Postweg	6	Parkplatz Kaltenbronn (Rundweg)

Winterwanderwege werden ab ca. 10 cm Schneehöhe geräumt

Eislauf // Eisstockschießen // Kartfahren // Eishockey

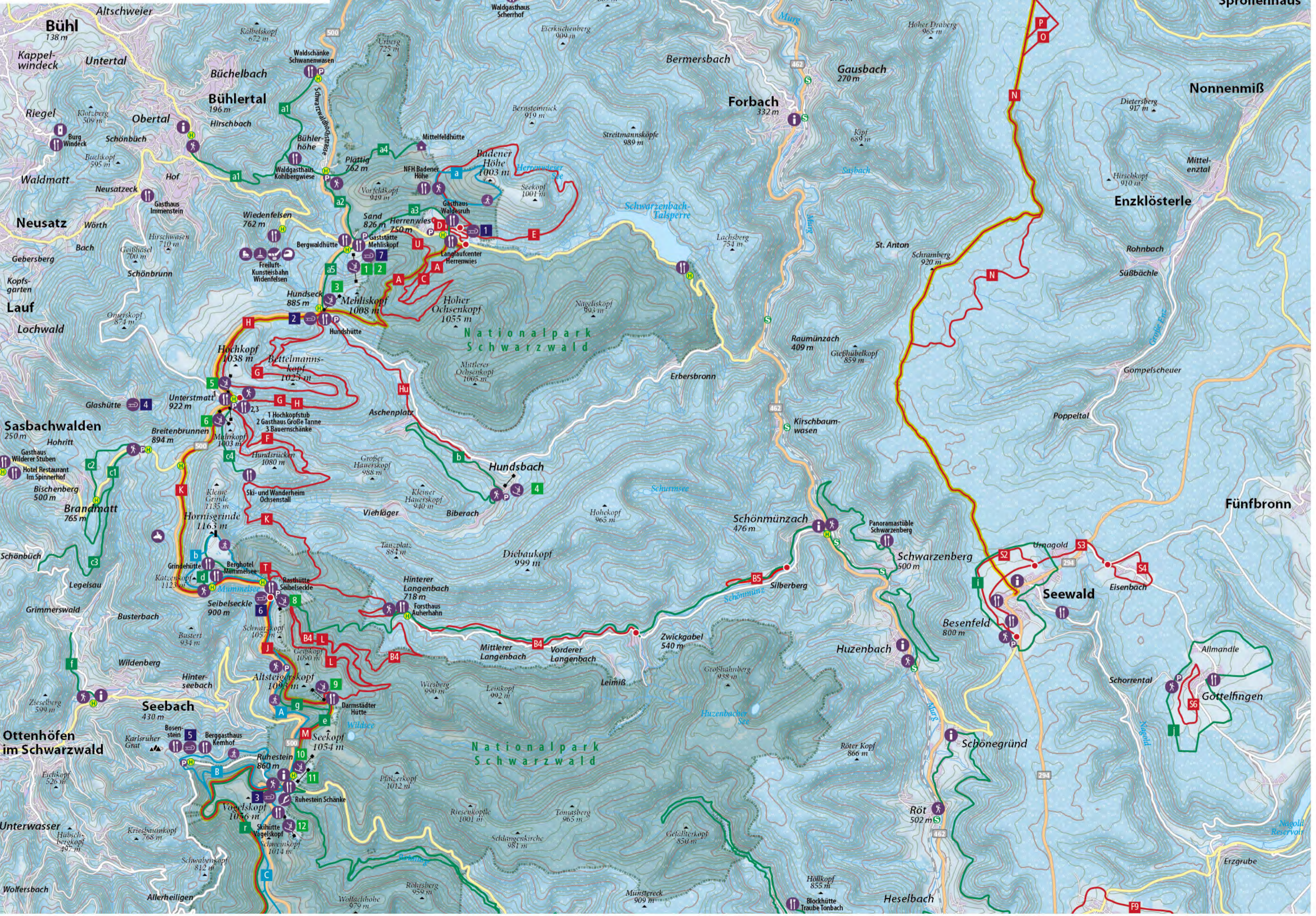
- 🚠 **Kunsteisbahn am Wiedenfelsen**
Tel. 07226/282 • www.kunsteisbahn-wiedenfelsen.de
Geöffnet Mitte November bis Ende Februar
Öffnungszeiten:
(außer der Ferien) Fr, 13–18 Uhr; Sa u. So, Feiertags 10–18 Uhr
(in den Ferien) Mo–So, 10–18
Gruppen auf Voranmeldung
- 🏏 **Eisstockschießen mit Voranmeldung**
- 📅 **Buchbar Mo–Do ganztätig (außerhalb der Ferienzeit) und Fr–So, 18–24 Uhr**
- 🏒 **Eishockey „Eishockey-Special“** So 8–10 Uhr und auf Anfrage

Tourist-Infos

Tourist-Information	Bühl	07223/935332
www.buehl-buehlertal-ottersweier.de		
Tourist-Information Bühleretal		07223/710180
www.buehl-buehlertal-ottersweier.de		
Tourist-Information Sasbachwalden		07841/1035
www.sasbachwalden.de		
Tourist-Information Seebach		07842/948320
www.seebach.de - Schneetelefon 07842/948340		
Tourist-Information Gernsbach		07224/64444
www.gernsbach.de		
Tourist-Information Forbach		07228/390
www.forbach.de		

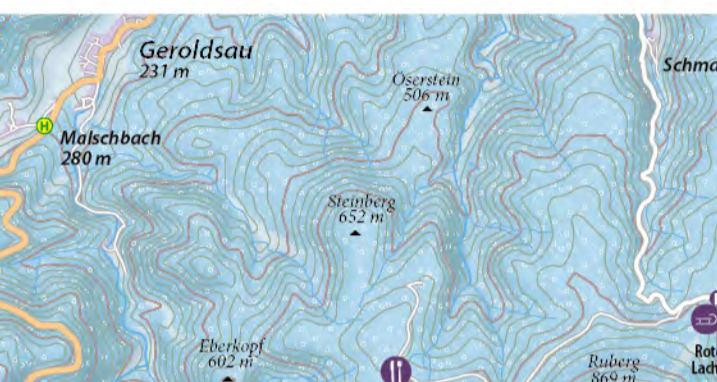
Schneeschuhstrecken

Nr.	Weg	Länge (km)	Start • Strecke / Ziel
a	Schneeschuhtrail Badener Höhe	4,5	Herrenwies Kirche
b	Hornsgrinde-Runde	5,2	Seibelseckle Bismarckturm, Hornsgrinde, Mummelsee, Seibelseckle



Rodelhänge

Nr.	Ort	Höhe	Telefon
1	Herrenwies	100 m	07442/6922
2	Hundseck	110 m	07226/285
3	Ruhestein	300 m	07442/841444
4	Lauf/Ortsteil Glashütte	350 m	07841/20060
5	Kernhof Seebach	200 m	07842/3692
6	Seibelseckle	500 m	07842/2103
7	Mehlskopf (Ganzjahresbobbahn)	1000 m	07226/1300
8	Gernsbach/Kaltenbronn	150 m	07224/2921
	Gernsbach/Kaltenbronn (Bergaufrodeln)	600 m	07224/2921
9	Moosbronn	120 m	07225/982160
10	Rote Lache	200 m	07225/982160



Loipen

Nr.	Ort • Loipe	Information	Länge (km)	Schwierigkeitsgrad
B2	(kleine) Zollstockloipe	07442/6922	3,4/7,2	●●
B3	Dorfloipe, Reichtmurgloipe, WM Loipe, Flutlicht-Loipe, Tunnel-Loipe, Fam. Loipe	07442/6922	1,6–5,7	●●●
B4	Langenbach-Loipe	07442/6922	3,5/8	●●
B5	Taichert-Loipe	07442/6922	3,5	●
F1	Kienbergspur	07442/6922	6	●
F6	Steinwaldspur	07442/6922	4	●
F16	Rundspur Lauterbad	07441/860170	1,8	●
F2	Kniebis-Lauerbrunnen	07442/6922	10,7	●
F3	Abendwiesspur	07442/6922	13,7	●
F4	Zwieselbergspur	07442/6922	4,4	●
F6	Kniebis-Loipe	07442/6922	7,6	●
F7	Kniebis-Nachtloipe	07442/6922	2,4	●
F8	Rundspur-Musbach	07442/6922	6,5	●
F9	Rundloipe Igersberg	07442/6922	4,5	●
F10	Kiddy Loipe	07442/6922	0,7	●
L1	Schömberspur	07446/950460	7,2	●
L2	Loßburger Steinwaldspur	07446/950460	7	●
L3	Büchenbergspur	07446/950460	3,5	●
L4	Skater-Loipe	07446/950640	1,3	●
S2	Besenfelder Spur	07447/94600	5	●
S3	Lerchspur	07447/94600	2	●
S6	Göttelfinger Loipe	07447/94600	2,5	●
Y2	Freiersberger Loipe	07806/9100-0	3–11	●●●
Y4	Gütschkopfloipe	07806/9100-0	5	●●
J	Gaiskopf-Spur	07442/6922	9,2	●
L	Schwarzkopf-Loipe	07442/6922	7,2	●

— Loipe ●●● leicht/mittelschwer/schwer

Skilifte

Nr.	Ort • Name	Lifanlage	Schwierigkeitsgrad	Länge	Höhen-differenz	Höhe Berg-station	Schneetelefon	Information
5	Hochkopf	☎	●	450 m	90 m	1040 m	07226/9209922	07226/9209922 oder 07226/289 www.hochkopf.de
6	Unterstamm I und II	☎	●	420 u. 450 m	75 m	1000 m	07226/91996	07226/91996 www.untersstamm.de
8	Seibelseckle	☎	●	500 m	100 m	1070 m	07842/2103	07842/996762 oder 2103 www.skiifft-seibelseckle.de
9	Darmstädter Hütte	☎	●	360 m	60 m	1000 m	07842/2247	07842/2247 www.darmstaedter-huette.de
10	Ruhestein I	☎	●	600 m	100 m	1030 m	07449/799	07449/91054 www.skiifft-ruhestein.de
11	Ruhestein II	☎	●	450 m	100 m	1030 m	07449/799	07449/91054 www.skiifft-ruhestein.de
12	Vogelskopf (Ruhestein)	☎	●	500 m	100 m	980 m	07442/121189	07449/421 www.vogelskopf.de
13	Zuflucht	☎	●	400 m	70 m	970 m	07442/121189	07804/514 www.vogelskopf.de
14	Kniebis-Lamm	☎	●	350 m	40 m	960 m	07442/121189	07442/81203 www.vogelskopf.de
15	Holzwald	☎	●	350 m			07440/913940	
16	Klosterreichenb. • Rosenberg	☎	●	170 m	65 m	620 m	07442/841444	07442/3636 www.dg-klosterreichenbach.de
17	Lauterbad • Stokinger	☎	●	800 m	120 m		07441/572743	07441/572743 www.wintersport-stokinger.de

☎ Schleplift ☎ Sessellift ☎ Flutlichtbetrieb ● leicht ●● mittelschwer ●●● schwer

Impressum:

Herausgeber
Landratsamt Freudenstadt – Tourismus • Herrenfelder Str. 14
72250 Freudenstadt • Fon 07441 / 920-1905
www.landkreis-freudenstadt.de
Landkreis Rastatt – Amt für Strukturförderung • Am Schlossplatz 5
76437 Rastatt • Fon 07222 / 318-3108
www.tourismus.landkreis-rastatt.de
Gesamtherstellung (Stand 2020)
© mapsolutions GmbH • Agentur & Verlag
76228 Karlsruhe • Fon 0721 / 49017620 • www.mapsolutions.de

Mit Bahn und Bus zum Wintersport

Aktuelle Fahrpläne finden Sie unter www.kvv.de für die Anreise über das Murgtal, über Baden-Baden und über Bühl/Bühlertal sowie unter www.ortanaline.de für die Anreise von Freudenstadt, über das Renchtal, das Achertal und Achern/Sasbachwalden. Fahrplanauskunft auch unter www.efa-bw.de

„Für Besuchende des Nationalparks Schwarzwald haben die Verkehrsverbände KVV, TGO und VGF ein Tagesticket für den ÖPNV im Nationalpark erarbeitet. Weitere Informationen zum Nationalpark-Ticket finden Sie auf den Webseiten der Verkehrsverbände oder des Nationalparks.“

Tourist-Infos

Baiersbronn Touristik
www.baiersbronn.de
• Klosterreichenbach
• Mitteltal
• Obertal
• Schönmünzach

Wander-Informationszentrum 07442/841466

Freudenstadt Tourismus
www.freudenstadt.de 07441/8640

Besucherzentrum Schwarzwaldhochstraße
www.kniebis.de 07442/7570

Loßburg Information
www.loßburg.de 07446/950460

Seewald Touristik
www.seewald.eu 07447/946011

Tourist-Information Bad Rippoldsau-Schapbach
www.bad-rippoldsau-schapbach.de 07447/913940

Tourist-Info Bad Peterstal-Griesbach
www.bad-peterstal-griesbach.de 07806/91000

Tourist-Information Seebach
www.seebach.de – Schneetelefon 07842/948340 07842/948320

Tourist-Information Oberwolfach
touristinfo@oberwolfach.de 07834/838311

Eislauf // Eisstockschießen

Eislaufhalle • Baiersbronn
Anfang November bis März
Mo 14–19 Uhr, Di–Fr 14–21 Uhr, Sa 10–21 Uhr,
So + Fei 10–19 Uhr, 24. + 25.12. geschl., 26.12. 10–19 Uhr,
1.1. 14–19 Uhr, Ferien Mo–Fr ab 10 Uhr

Eisstockschießen • Baiersbronn
mit vorheriger Anmeldung
Mo 10:30–12:00 u. 14:00–15:30 Uhr
Di–Fr 10:30–12:00, 14:00–15:30, 19:00–20:30 Uhr
Sa 10:30–12:00 Uhr
So + Ferien kein Eisstockschießen

Rodelhänge

11 Obertal 150 m 07442/841444

12 Buhlbach 150 m 07442/841444

13 Freiersberg 500 m 07806/91000

14 Schanzensplatz 600 m 07806/91000

15 Dollenberg 1000 m 07806/780

16 Kniebis, Skistadion 400 m 07442/7570

17 Musbach Luise-Meyer-Platz, P Segelfluggelände 200 m 07441/864730

18 Zwieselberg 150 m 07441/864730

19 Loßburg-Schömburg 200 m 07446/950460

20 Loßburg Vogteiturm 200 m 07446/950460

21 Klosterreichenbach 200 m 07442/841444

Schneeschuhstrecken

Nr. Weg L. (km) Start • Strecke / Ziel

A Ruhestein – Mummelsee 6,4 Parkplatz Nationalparkzentrum

B Ruhestein – Bosensteiner Eck 6,6 Ruhestein Mannheimer Hütte, Bosensteiner Eck und zurück zum Ruhestein

b Hornisgrinde-Runde 5,2 Seibelseckle Bismarckturn, Hornisgrinde, Mummelsee, Seibelseckle

C Ruhestein Schilfkopf 4,7 Parkplatz Nationalparkzentrum

D Glashütte Buhlbach 4,9 Parkplatz Glashütte

E Weiherplatz Bad Griesbach 6,3 Parkplatz Weiherplatz

F Kniebis 2–5,5 Kniebis Lammlift

G Loßburg 3,3 Parkplatz gegenüber Bärenkreuz

H Loßburg-Hinterrötenberg 2,7 Parkplatz Walter-Hof

I Bad Peterstal-Griesbach 5,6 Parkplatz Freiersberg

— Schneeschuhstrecke

● S2 Loipe (mit Startpunkt) ☎ Tourist-Information / Einkehr

☎ Fernskiwanderweg ☎ Eislaufbahn / Eisstockschießen

☎ Schneeschuhwanderweg (Startpunkt) ☎ Rodelbahn / Skisprungschanze

☎ Winterwanderweg (Startpunkt) ☎ Parkplatz / Schutzhütte / Wildgehege

☎ S18 Skilift ☎ Maßstab 1:65 000

0 1000m

